


Herzlich willkommen


zur

Bürgerversammlung der Gemeinde Reuth

am 22.11.2024




- 1. Zahlen; Daten; Fakten...**
- 2. Sachthemen und Fragen**
- 3. Bilder aus dem Jahresverlauf**



Statistik - Sitzungsdienst


8 x Gemeinderat	71 Beschlüsse	70 x einstimmig; 1 x Mehrheitsbeschluss
1 x Rechnungsprüfungsaussch.	Belegprüfung	
1 x Finanzausschuss	Haushaltsvorberatung	
1 x Schulverband		
3 x Verwaltungsgemeinschaft		
1 x gemeinsame Sitzung der Steinwaldallianzkommunen	19.03.2024 in Erbdorf	
1x Bauausschuss	Beratungen vor Ort	

Gemeinde Reuth b. Erb.



Statistik

Einwohner	2023	2024
Zahl der Einwohner (nur Hauptwohnsitz)	1102	1091
Zahl der Nebenwohnsitze in der Gemeinde	67	76
Geschlechterverteilung (inkl. Nebenwohnsitze)	602 M 567 W	600 M 567 W
Zahl der ausländischen Mitbürger - davon Flüchtlinge	19 0	20
Anmeldungen (Zuzüge)	47	24
Abmeldungen (Wegzüge)	40	27
Geburten	5	8
Sterbefälle	11	9
Eheschließungen	9	4




Statistik

	2023	2024
FÜHRERSCHEINANTRÄGE	31	27
EU-FÜHRERSCHEINE (Umtausch im Rathaus)	22	14

SOZIALLEISTUNGEN		
Wohngeld (Mietzuschuss)	2	2
Wohngeld (Lastenzuschuss für Hausbesitzer)	1	0
Rundfunkgebührenbefreiung	1	1
Grundsicherung	1	0

Gemeinde Reuth b. Erb.




Statistik

PASS- und AUSWEISWESEN	2023	2024
Personalausweise	123	202
vorläufige Personalausweise (für Eilfälle)	33	21
Reisepässe	76	47
vorläufige Reisepässe (für Eilfälle)	0	1
Kinderreisepässe	31	abgeschafft

FISCHEREISCHEINE		
Fischereischeine auf Lebenszeit	4	2
Fischereischeine auf Lebenszeit (auf 5 Jahre beschränkt)	5	4
Jugendfischereischeine	2	1


Gemeinde Reuth b. Erb.



Statistik

RENTENVERSICHERUNG	2023	2024
Erwerbsminderungsrenten	2	1
Altersrenten		
AR ab 61 (mit Schwerbehinderung)	0	0
AR ab 63	1	1
AR ab 64	3	1
AR ab 65	1	0
AR ab 66	2	2
Hinterbliebenenrenten (Waisen-, Witwen-, Witwerrente)	6	5
Registrierte WAFFEN- u. SPRENGSTOFFERLAUBNISSE in der Gemeinde	52	54

Gemeinde Reuth b. Erb.




Statistik

<u>Religionszugehörigkeit</u>	<u>2023</u>	<u>2024</u>	<u>Veränderung</u>
Katholiken	77,38%	76,14%	-1,24%
Evangelische	7,99%	7,90%	-0,09%
Ohne oder anderes Bekenntnis	14,63%	15,96%	+1,33%

<u>Altersstruktur in %</u>	<u>2023</u>	<u>2024</u>	<u>Veränderung</u>
0 – 3 Jahre:	3,06%	3,00%	-0,06%
4 – 6 Jahre:	2,15%	1,96	-0,19%
7 – 15 Jahre:	8,76%	9,01%	+0,25%
16 – 18 Jahre:	2,47%	2,23%	-0,24%
19 – 65 Jahre:	62,07%	61,97%	-0,10%
66 Jahre und älter:	21,43%	21,87%	+0,44%

<u>Familienstände in %</u>	<u>2023</u>	<u>2024</u>	<u>Veränderung</u>
Verheiratet	44,21%	45,36%	+0,85%
Ledig	40,71%	40,64%	-0,07%
Verwitwet	9,01%	7,93%	-1,08%
Geschieden	7,07%	6,7%	-0,37%


Gemeinde Reuth b. Erb.



Statistik

Arbeitsmarkt	2021	2022	2023	2024
Arbeitslosenzahlen	25	21	20	18
(ALG 1 / ALG 2)	(15/10)	(12/9)	(12/8)	(12/6)
Sozialversicherungspflichtig Beschäftigte (3.Juni) i. d. Gde.	2021	2022	2023	2024
(Arbeitsplätze in der Gemeinde)	96	93	105	
Arbeitskräfte, für die die Gemeinde				
Wohn- und Arbeitsort zugleich sind	35	33	31	
Betriebe	23	19	19	
Einpendler	63	66	74	
Auspendler	443	442	442	


**Noch keine
Zahlen v. AA**



Haushalt

	<u>Ansatz</u>	<u>Ergebnis</u>	<u>Ansatz</u>
	<u>2023</u>	<u>2023</u>	<u>2024</u>
<u>Verwaltungshaushalt</u>			
Einnahmen	2.248.012,00 €	2.269.743,82 €	2.243.538,00 €
Ausgaben	2.248.012,00 €	2.269.743,82 €	2.243.538,00 €
<u>Vermögenshaushalt</u>			
Einnahmen	4.095.000,00 €	1.191.860,37 €	4.464.349,00 €
Ausgaben	4.095.000,00 €	1.191.860,37 €	4.464.349,00 €


Gemeinde Reuth b. Erb.



Haushalt

<u>wichtigste Einnahmen</u>	<u>Ansatz</u> <u>2023</u>	<u>Ergebnis</u> <u>2023</u>	<u>Ansatz</u> <u>2024</u>
Grundsteuer A (Landw.)	17.000,00 €	16.942,00 €	17.000,00 €
Grundsteuer B (Hausbesitz)	75.000,00 €	72.103,00 €	75.000,00 €
Gewebesteuer	75.000,00 €	101.978,00 €	101.000,00 €
Einkommenssteueranteil	615.600,00 €	612.246,00 €	700.000,00 €
Gemeindeanteil Umsatzsteuer	15.275,00 €	16.488,00 €	17.881,00 €
Hundesteuer	3.500,00 €	3.205,00 €	3.500,00 €
Schlüsselzuweisungen	674.184,00 €	674.184,00 €	588.364,00 €
sonstige Zuweisungen	48.470,00 €	46.330,00 €	56.000,00 €
Abwassergebühren	230.000,00 €	147.482,00 €	192.012,00 €
Wassergebühren	75.000,00 €	101.978,00 €	101.000,00 €
Konzessionsabgabe	30.000,00 €	29.188,00 €	30.000,00 €
Zuweisung f. Straßenunterhalt	46.200,00 €	46.200,00 €	46.200,00 €
staatl Zuwendung Kindergarten	160.000,00 €	180.091,00 €	148.748,00 €


Gemeinde Reuth b. Erb.



Haushalt


<u>Die wichtigsten Ausgaben</u>	<u>Ansatz</u> <u>2023</u>	<u>Ergebnis</u> <u>2023</u>	<u>Ansatz</u> <u>2024</u>
Personalkosten	136.200,00 €	131.252,00 €	138.200,00 €
Schulverbandsumlage	132.756,00 €	135.704,00 €	167.163,00 €
Kindergarten	340.000,00 €	377.647,00 €	260.679,00 €
Wasserbezug Steinwaldgr.	55.000,00 €	62.938,00 €	65.000,00 €
Gewerbesteuerumlage	15.000,00 €	23.460,00 €	20.000,00 €
Umlage f. VG allgemein	206.011,00 €	206.011,00 €	229.663,00 €
Umlage f. Kläranlage (Betrieb)	120.000,00 €	111.634,00 €	115.000,00 €
Kreisumlage	476.118,00 €	476.118,00 €	500.000,00 €
Straßenunterhalt incl. Winterdienst	50.000,00 €	28.784,00 €	40.000,00 €

Gemeinde Reuth b. Erb.




Haushalt

	31.12.2013	31.12.2014	31.12.2015	31.12.2016	31.12.2017	31.12.2018	31.12.2019	31.12.2020	31.12.2021	31.12.2022	31.12.2023	31.12.2024
Schuldenstand	1.880.765 €	1.720.180 €	1.584.970 €	1.357.951 €	1.083.987 €	886.179 €	786.215 €	751.005 €	714.644€	663.496 €	653.012 €	593.012 €
Einwohnerstand												
(jeweils zum 30.06.)	1.200	1.188	1.194	1.169	1.163	1.149	1.133	1.122	1104	1113	1094	1091
Pro-Kopf-Verschuldung	1.567,30 €	1.447,96 €	1.327,45 €	1.161,63 €	932,06 €	771,26 €	692,09 €	669,34 €	647,32€	596,13 €	596,90 €	543,55 €
Aufwendungen f. d. Schuldendienst												
Zinsen	61.868 €	74.359,85 €	67.128,76 €	61.319,78 €	49.716,25 €	43.174,01 €	38.678,51 €	36.928,38 €	32.904,15€	31.075,26 €	28.176,73 €	
Tilgung	109.315 €	160.585,28 €	135.210,51 €	227.019,00 €	221.965,49 €	197.807,80 €	99.964,06 €	65.209,93 €	36.360,53€	51.148,32 €	50.098,69 €	
gesamt	171.183 €	234.945,13 €	202.339,27 €	288.338,85 €	271.681,74 €	240.981,81 €	138.642,57 €	102.138,31 €	69.264,68€	82.223,58 €	78.275,42 €	
Schuldendienst pro Einwohner	142,65 €	197,76 €	169,46 €	246,65 €	233,60 €	209,73 €	122,04 €	91,03 €	62,74€	73,88	71,55 €	




2. Sachthemen



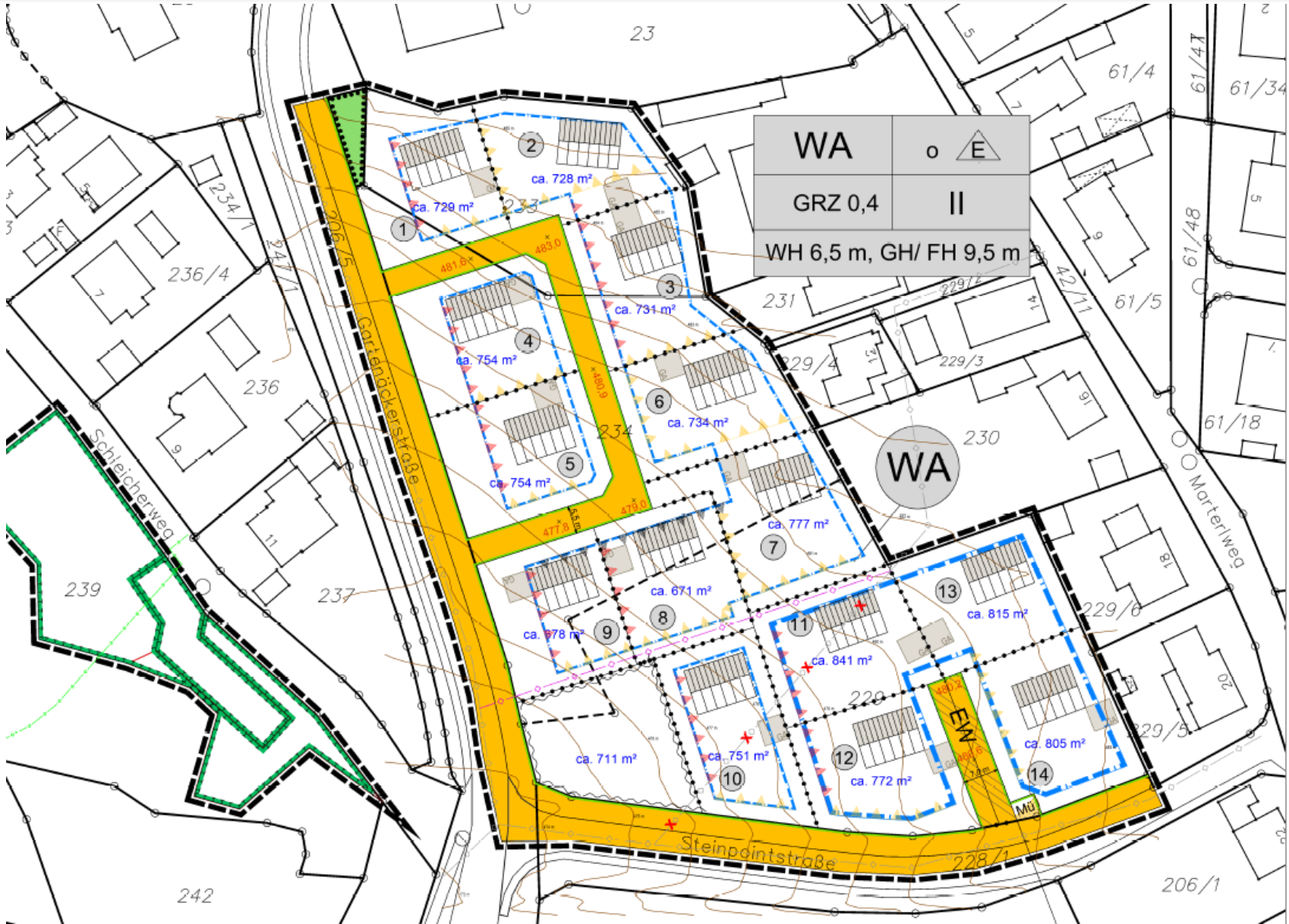
Aktuelle Lage zu gemeindlichen Baugrundstücken


- Alle vorhandenen sind mit Bauverpflichtung (inzwischen auf 5 Jahre festgesetzt) verkauft
- Neuausweisungen sind schwer durchzusetzen („Flächensparen“)
- ➔ Aufstellung eines Baulückenschließungskonzeptes mit Beschluss eines gemeindlichen Vorkaufsrechtes bzw. Bauverpflichtung durch Käufer per „Abwendungserklärung“
- ➔ Erfassung aller vorhandenen und bebaubaren Grundstücke
- ➔ Regelmäßige Abfrage der Eigentümer auf Abfragebereitschaft im zweijährigen Turnus

Gemeinde Reuth b. Erb.




Bebauungsplan Gartenäcker





Aktuelle Lage zu gemeindlichen Baugrundstücken

- Erschließung des neuen Baugebietes „Gartenäcker“ in Reuth ist abgeschlossen
- Vermessung ist erledigt
- Verkaufspreis je m² beträgt 92 €
- Verkauf ab Ende dieses Jahres
- 6-8 Parzellen werden voraussichtlich kurzfristig verkauft
- Weitere unverbindliche Anfragen liegen vor



Freiflächen-PV-Anlagen


Fa. WIMO aus Mantel plant Freiflächen-PV-Anlage im Bereich der Flur „Bärenhaut“

- Jede Gemeinde soll lt. Bund 2% der Fläche für solche Anlagen zur Verfügung stellen
- Die Fläche wurde der Fa. WIMO vom Eigentümer dazu angeboten
- Die Fläche erfüllt die Mindestpunktzahl unseres Kriterienkataloges leicht
- Der Bebauungsplan dazu ist rechtskräftig
- Der Bau der Anlage läuft




Fa. WIMO aus Mantel baut Freiflächen-PV-Anlage im Bereich der Flur „Bärenhaut“






Fa. WIMO aus Mantel baut Freiflächen-PV-Anlage im Bereich der Flur „Bärenhaut“






Fa. WIMO aus Mantel baut Freiflächen-PV-Anlage im Bereich der Flur „Bärenhaut“






Freiflächen-PV-Anlagen:

Aktuell gilt ein Beschluss, dass bis auf Weiteres keine weiteren FF-PV-Anlagen mehr genehmigt werden, da die 2% der landwirtschaftlichen Fläche nahezu erreicht sind und eventuell die aktuelle Bauschuttdeponie nach Rekultivierung noch in Frage kommt




Gewerbefläche Premenreuth

- Eine Halle für einen Internethandel entsteht zurzeit
- Der Bauantrag für eine Physiotherapiepraxis ist genehmigt




Geplanter Funkmast an der Allee:

- kommt an diesem Standort nicht; der Pachtvertrag dazu ist inzwischen erloschen
- Falls ein Netzbetreiber wieder was plant muss dieser von vorne anfangen



Straßenbau- und Unterhaltsmaßnahmen

1. Ausbau der GVS Richtung Ödwalpersreuth
2. Rissesanierung (ca. 2500m)
3. Erneuerung von Teilstücken Marterlweg in Reuth und Bergstr. in Letten im Rahmen der Kanalsanierung
4. Rückschnitt der Gehölze wird begonnen
(wieder seit Anfang Oktober – bis Ende Februar möglich)

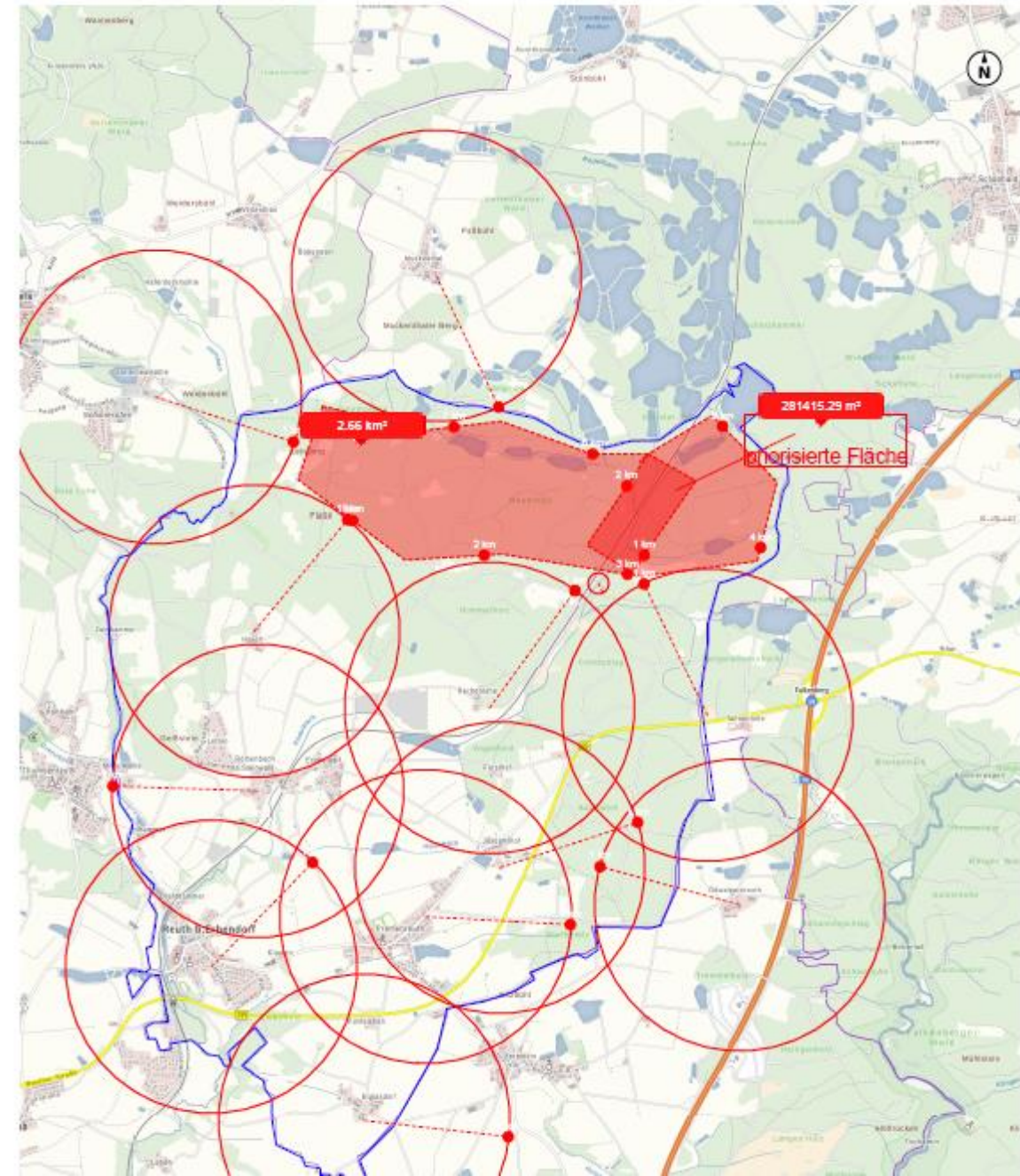



Ausweisung geeigneter Flächen für Windkraftanlagen

- Bayer. Staatsregierung ist verpflichtet bis 2027 1,1% und bis 2032 1,8% der Fläche als geeignete Flächen an den Bund zu melden.
- Planungsverbände (für uns Opf – Nord) wurden durch die Reg. mit der Planung beauftragt und hat eine Planung erstellt, für die zurzeit die öffentliche Auslegung läuft
- Gemeinden soll(t)en bis Ende Okt `22 entsprechende Flächen melden

Ausweisung geeigneter Flächen für Windkraftanlagen

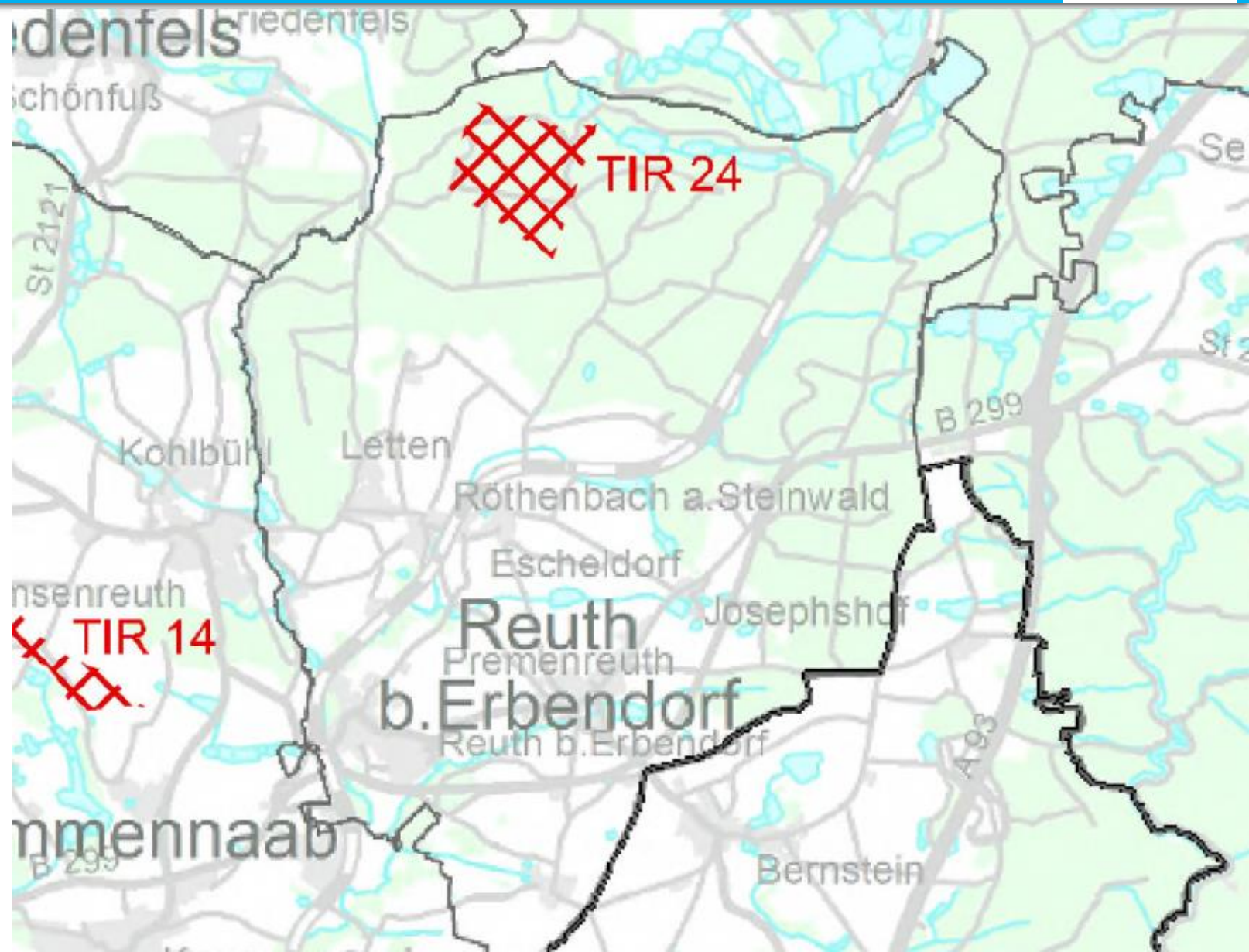
Meldung der Gemeinde Reuth:
Fläche entlang der Bahn Ri. Wiesau
mit einem Mindestabstand zur
Bebauung von $\geq 1\text{km}$






Ausweisung geeigneter Flächen für Windkraftanlagen

Der Regionale Planungsverband Oberpfalz Nord hat nun diese Fläche festgelegt, da die Fläche an der Bahn herausgefallen ist, da sie im Bereich einer Vogelschutzzone liegt






Grundsteuer A und B - neue Hebesätze

Aufgrund der geänderten rechtlichen Voraussetzungen (das alte System wurde vom BVG als nicht mehr als rechtmäßig erkannt) waren wir gehalten, neue Hebesätze festzulegen.

Da noch nicht alle Messbeträge* (= Grundlage zur Berechnung) vom Finanzamt überspielt sind ist nur eine Annäherung möglich.

Eine nochmalige Überrechnung in einem Jahr mit ggfs. nötiger Anpassung ist geplant, sobald die Ergebnisse des ersten Jahres vorliegen.

* Hierzu haben bei GRSt A 89% und bei GrSt B 94% bereits ein Schreiben (Bescheid) vom Finanzamt erhalten.




Grundsteuer A - Berechnung des neuen Hebesatzes

Bisher sind für die Grundsteuer A 89 % der neuen Daten vom Finanzamt eingegangen.

Grundsteuer A Sollaufkommen 2024	17.000 €	(= 100 %)
	15.130 €	(= 89 %)
Summe der vorliegenden Messbeträge für 89 %	3.836 €	

$$15.130 \text{ €} / 3.836 \text{ €} = 3,944$$

Bedeutet, nach neuem Recht und mit einem Hebesatz von 394 wäre die Aufkommensneutralität gewahrt. Der Hebesatz wurde auf 395 festgelegt




Grundsteuer B – Berechnung des neuen Hebesatzes

Bisher sind für die Grundsteuer B 94 % der neuen Daten vom Finanzamt eingegangen.

Grundsteuer B Sollaufkommen 2024	74.000 €	(= 100 %)
	69.560 €	(= 94 %)
Summe des vorliegenden Messbeträge für 94 %	46.767 €	


$$69560 \text{ €} / 46.767 \text{ €} = 1,48$$

➔ nach neuem Recht und mit einem Hebesatz von 148 wäre die Aufkommensneutralität gewahrt. Der Hebesatz wurde auf 150 festgelegt.



Gemeindliche Bauschuttdeponie

- Die Deponie ist nun absolut voll. Weitere Einlagerungen sind nicht mehr möglich.
- Rekultivierungsplanung durch Fa. GEOPLAN aus Osterhofen ist beauftragt
- Aufmaß durch GEOPLAN ist erfolgt
- Planung läuft, bis wann sie fertig ist... ???
- Danach erfolgt die Einebnung und Rekultivierung




Grüngutentsorgung

Aus mehreren Gründen konnte Bernhard Adam die Annahme und Entsorgung künftig nicht mehr direkt übernehmen

→ Die Annahmefläche wird zusammen mit der Gde. Krummennaab weiterhin genutzt

→ Die Annahme wurde durch Otto Lenk (Reuth) und Rainer Huf (Krummennaab) durchgeführt

→ Wir versuchen dies in dieser Weise fortzuführen




Bahnausbau

➔ Elektrifizierung der Bahnstrecke MAK – R wird (irgendwann) kommen
..... aber wann ????? Seit dem Termin Anfang 2024 kein Kontakt / keine
INFO mehr von Seiten der DB

Es gilt nach wie vor

**Der Ausbau dieses Streckenteils ist Teil des Bundesverkehrswegeplanes
2030**

Die Maßnahme ist weiterhin im „vordringlichen Bedarf+“ eingestuft



Bahnausbau

**→ Herausforderungen für unsere Gemeinde:
(wenn's denn kommt...)**


→ Neubau von Brücken (Kostenanteil Gemeinde !!!)

→ Beeinträchtigung von Anliegern

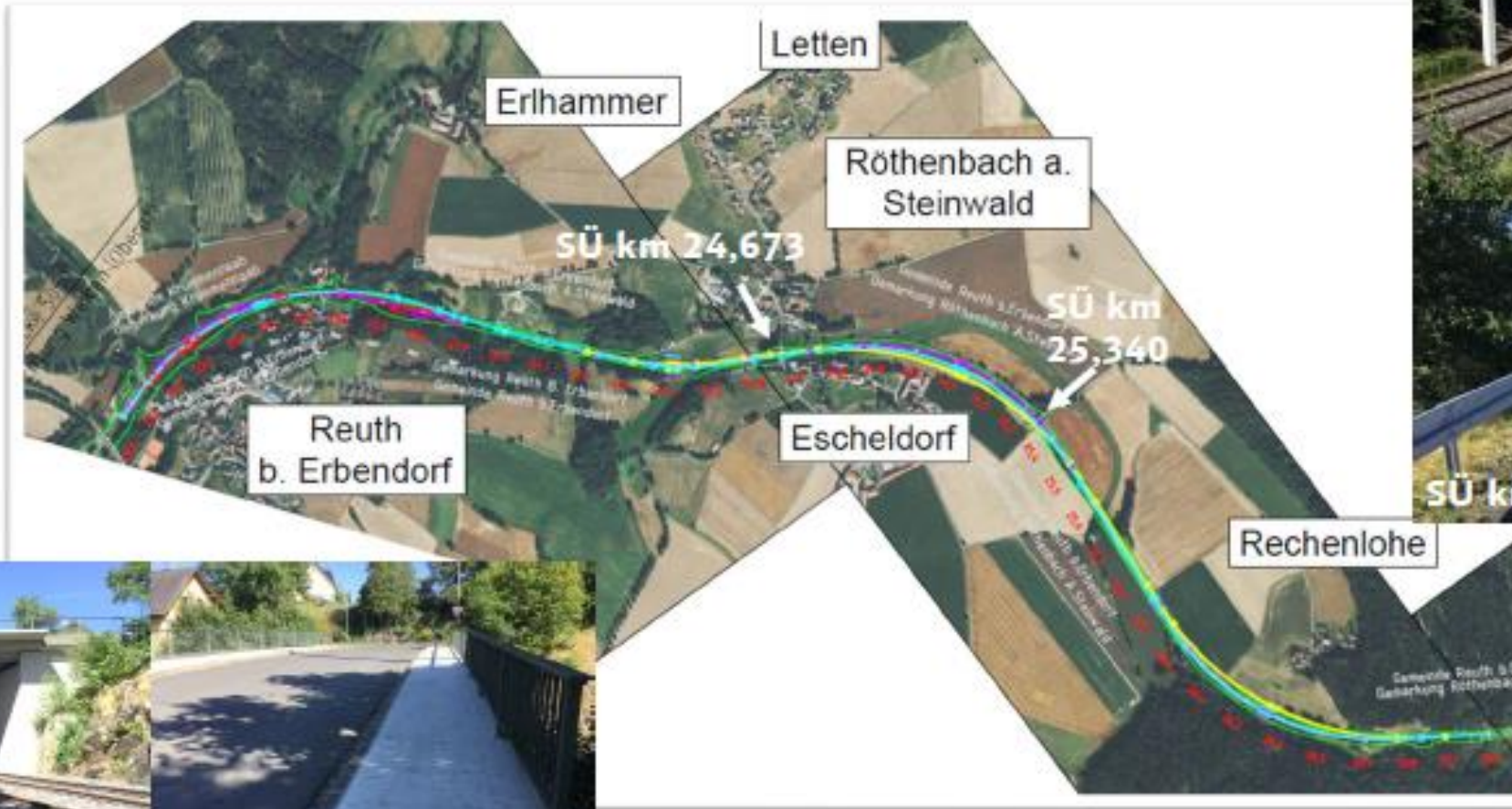
→ Brücke Röthenbach - Escheldorf ist unverzichtbar !!!

→ Zur Sicherung unserer gemeindlichen Interessen haben wir einen Vertrag zur Unterstützung mit einem Büro aus Regensburg abgeschlossen

Gemeinde Reuth b. Erb.



Bahnausbau Neue Streckenführung (Reuth – Rechenlohe)






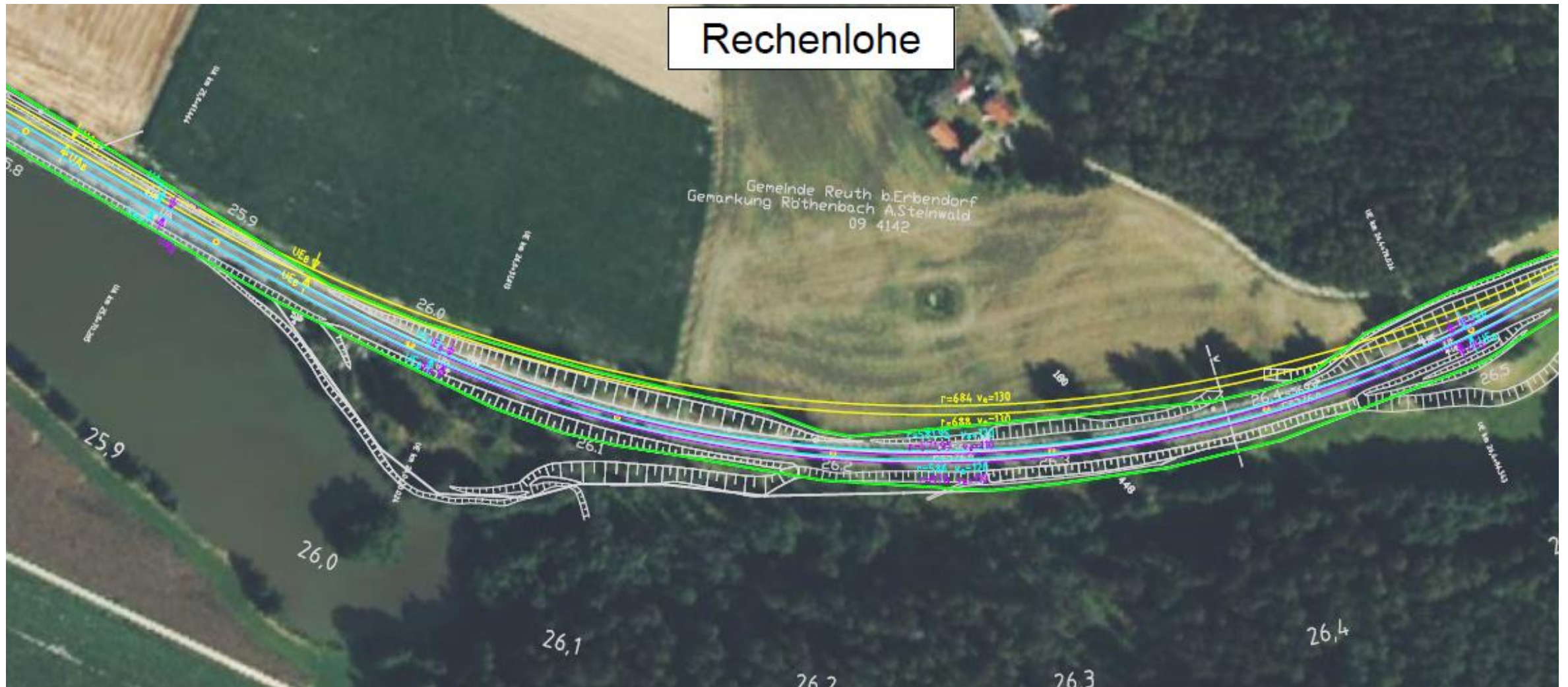
Bahnausbau


Neue Streckenführung (Escheldorf - Rechenlohe)





Bahnausbau Neue Streckenführung (bei Rechenlohe)






Bahnausbau

Lösungsvariante 3






„Radlercafe“ im Bahnhofsgebäude

Das Projekt ist leider „gestorben“!

Grund:


Die Eigentümergesellschaft hat uns Flächen vermietet, von denen etwa die Hälfte bereits in deren Mietvertrag mit der DB enthalten sind und lehnt es nun ab diesen Vertrag mit der DB dahingehend anzupassen, dass das Cafe eingerichtet werden kann, obwohl die DB dazu bereit gewesen wäre.

➔ Verhandlung wegen Schadenersatz am 15.01.2025




Ortsrichterhaus in
Reuth - Drahthammer





Ortsrichterhaus in Reuth - Drahthammer


- Ersteigerung eines Nebengrundstückes in 2023
- Ersteigerung des Hauses im Januar 2024
- Am 05.10.24 endlich Räumung durch die vorherigen Nutzer
- Entsorgung von 10m³ Müll und ebenso viel Sperrmüll
- Bis 30.10. Neuvermessung der Liegenschaft mit Grundtausch, damit der Radweg dauerhaft in Gemeindehand verbleibt, egal, was aus dem Gebäude langfristig wird
- Einrichtung eines Radlercafes ist geplant
(evtl. mit Unterstützung durch einen noch ungenannt bleibenden Spender)



Thema Kanalisation –

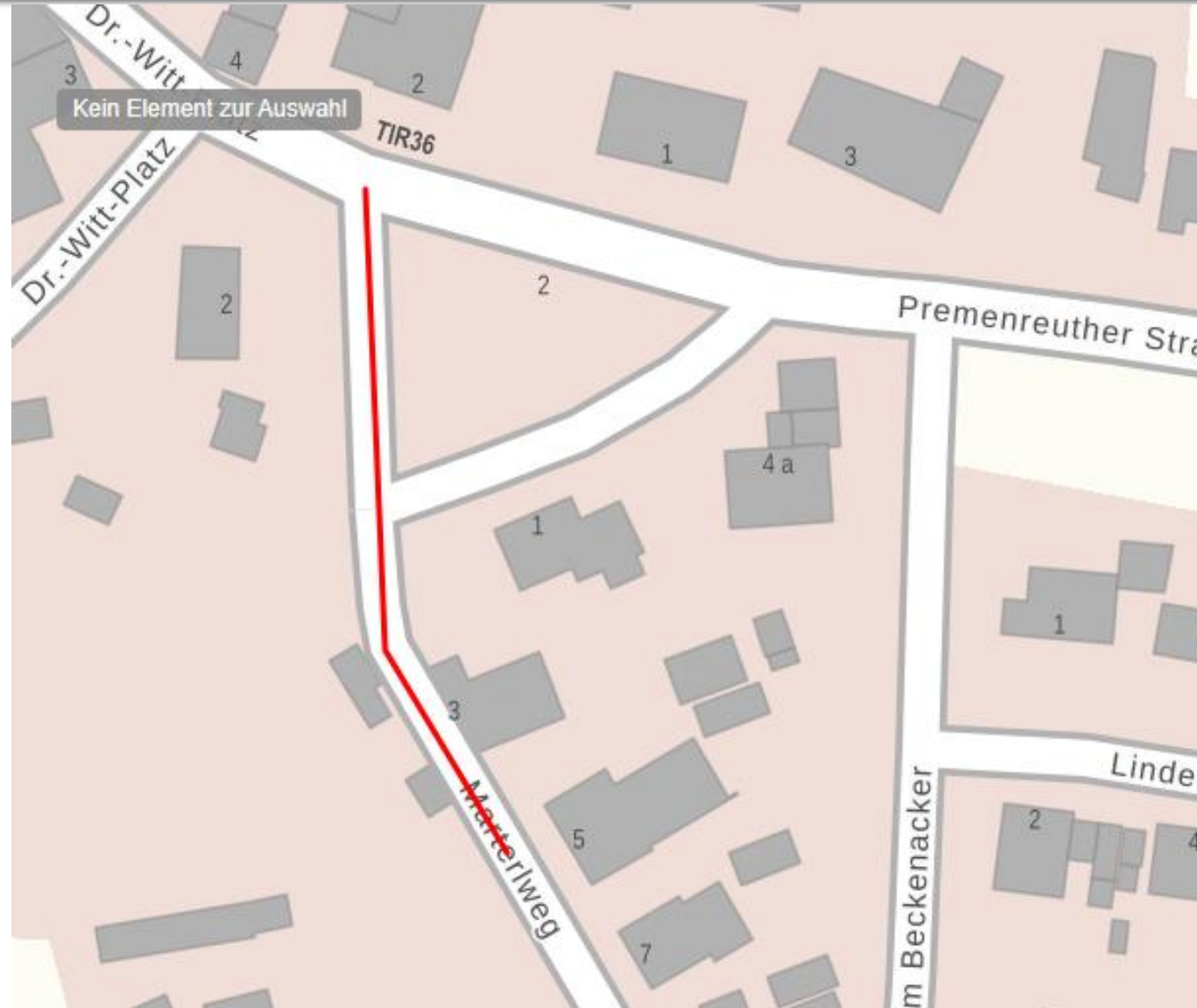
Kanalsanierung:
Der Austausch
von ca. 80m in Letten,
Mühlenweg in
Richtung Bergstraße
ist erledigt, die
Fahrbahn neu
Asphaltiert, am 15.11.
Abgeschlossen
(Fertigstellung Bankette)






Thema Kanalisation –

Auch wurden Reuth
im Marterlweg
ca. 85m Kanal
erneuert
Maßnahme mit
Asphaltierung am
05.11.24
abgeschlossen






Thema Kanalisation

Die Sanierung des Kanalnetzes ist nun mit diesen drei Maßnahmen abgeschlossen. Sie werden vom WWA mit 90% gefördert.

Wann das Fördergeld ausgezahlt wird... ???

Voraussichtlich erste Auszahlung im April 2025...

Für die kommenden Jahre sollten somit keine größeren Reparaturen im Kanalnetz erforderlich werden und keine weiteren größeren Kosten mehr anfallen



Thema Kanalisation


Mit der Gemeinde Friedenfels wurde eine Zweckvereinbarung bzgl. Deren Abwasserbeseitigung geschlossen abgeschlossen.

Friedenfels wird mit anschließen und

hat alle, dadurch anfallende Kosten zu tragen

→ Keine Kosten für die Bürger aus Reuth und Krummennaab.

Mit dem Betrag, mit dem sich Friedenfels in den Bestand einkaufen muss wird der, noch aus der Sanierung der Anlage stammende Kredit getilgt.




Thema Kanalisation - ZV mit Friedenfels

Künftige Vorteile für unsere Bürger nach dem Anschluss:

- Der, dann getilgte Kredit entfällt aus der jährlichen Gebührenkalkulation
- Die nötige Erneuerung von Rechen und Sandfang wird keine direkten Kosten für die Bürger verursachen
- Reduzierte Betriebskosten (Kosten für zwei Klärwärter werden künftig durch drei Kommunen getragen)

➔ Stabilisierung der Abwassergebühren




Entwicklung der Gebühren für Wasser und Abwasser

- Abwassergebühr je m³ Abwasser : 3,55€ (bisher: 3,06€)
- Gebühr je m³ Wasser: 1,91€ (bisher: 2,28€)
(überwiegend Anhebung Steinwaldgruppe)

Entwicklung der Beiträge für Wasser und Abwasser


- Erschließungsbeiträge Kanal: je m² Grundstücksfläche: von 1,26€ (bisher: 1,35€)
je m² Geschoßfläche : von 16,06€ (bisher:16,20€)
- Erschließungsbeitrag für Wasser je m² Grundstücksfläche: 0,08€ (bisher:0,08€)
je m² Geschoßfläche: 0,59€ (bisher:0,58€)



Weiteres

Förderantrag für einen Kühlanhänger im Rahmen des Regionalbudgets der Steinwaldallianz wurde gestellt aber leider ablehnend beschieden.


Wir werden es in 2025 nochmal versuchen



Weiteres


Umfangreiches Ferienprogramm wurde angeboten
Die Angebote wurden wieder rege genutzt

➔ Dank an die Jugendbeauftragte Barbara Neugirg und an alle mitwirkende Anbieter



Weiteres


- Fortführung des Breitbandausbaues mit „Glasfaser bis in die Häuser“ ist nach wie vor geplant
- „Breitbandberatung Bayern“ wurde mit der Grundlagenermittlung beauftragt
- Einstieg in die Förderprogramme von Bund und Land wurden beschlossen
- Am Bahnhof wurden durch die Fa. „Quello“ auf den hintersten beiden Parkbuchten je eine Ladesäule für E-Autos zu errichten (für die Gde. Keine Kosten)



Weiteres

- Ein Zapfwellenaggregat mit 32KW Leistung wurde angeschafft
- Falls es zum Katastrophenfall (Blackout) kommen sollte, könnte das Mehrzweckgebäude mit Notstrom versorgt werden und als „Rettungsinsel“ genutzt werden.


Gemeinde Reuth b. Erb.



**Metzgerei
und
Gasthaus
Bauer**

**Seit
01.11.2020
geschlossen**





Die Umsetzung läuft

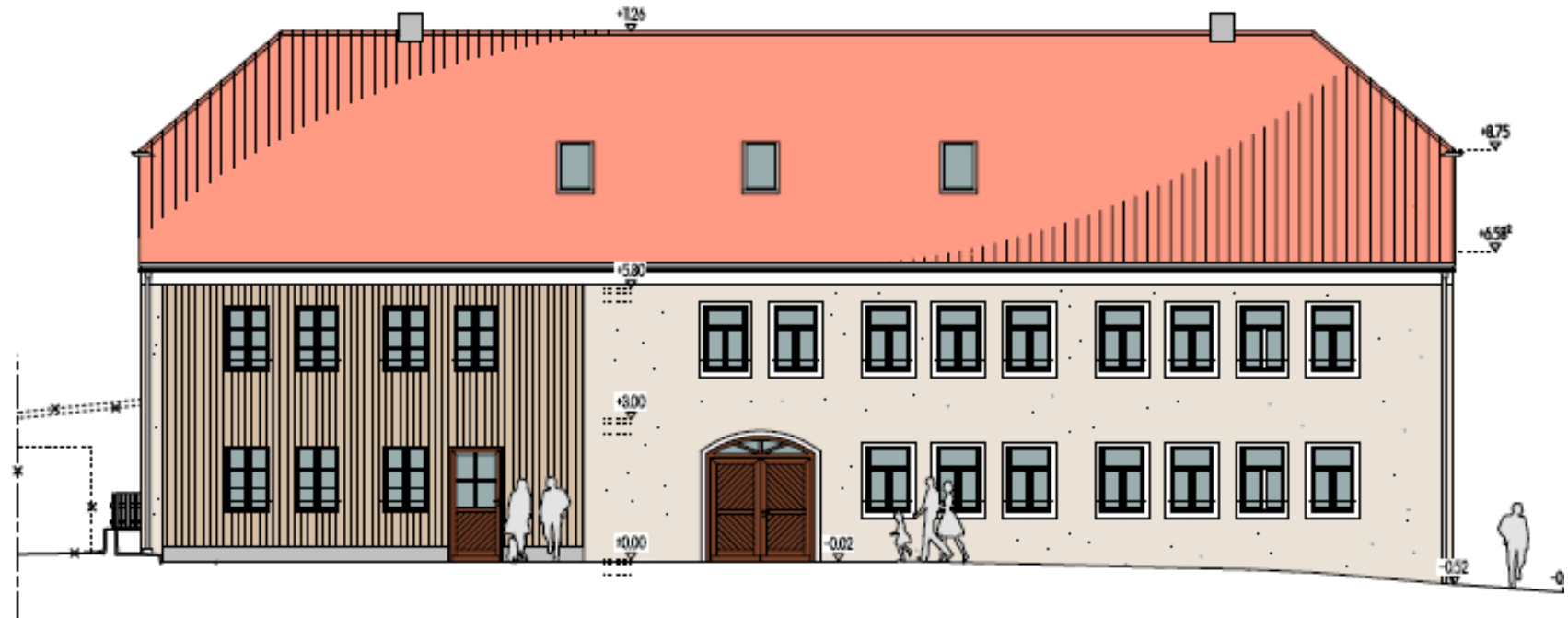


Der Rohbau ist erstellt
Fenster und Außentüren
sind eingebaut


→ Der Bau ist
„winterfest“



Die weiteren Arbeiten
z.B. f. Lüftungs-, Heizungs-,
Sanitärtechnik u.s.w....
sind begonnen



ANSICHT VON NORDEN



Die Umsetzung läuft


→
Der Rohbau ist erstellt
Fenster und Außentüren
sind eingebaut

→ Der Bau ist
„winterfest“

→
Die weiteren Arbeiten
z.B. f. Lüftungs-, Heizungs-,
Sanitärtechnik u.s.w....
sind begonnen



ANSICHT VON WESTEN



Die Umsetzung läuft




Der Rohbau ist erstellt
Fenster und Außentüren
sind eingebaut


→ Der Bau ist
„winterfest“



Die weiteren Arbeiten
z.B. f. Lüftungs-, Heizungs-,
Sanitärtechnik u.s.w....
sind begonnen



ANSICHT VON SÜDEN



Die Umsetzung läuft

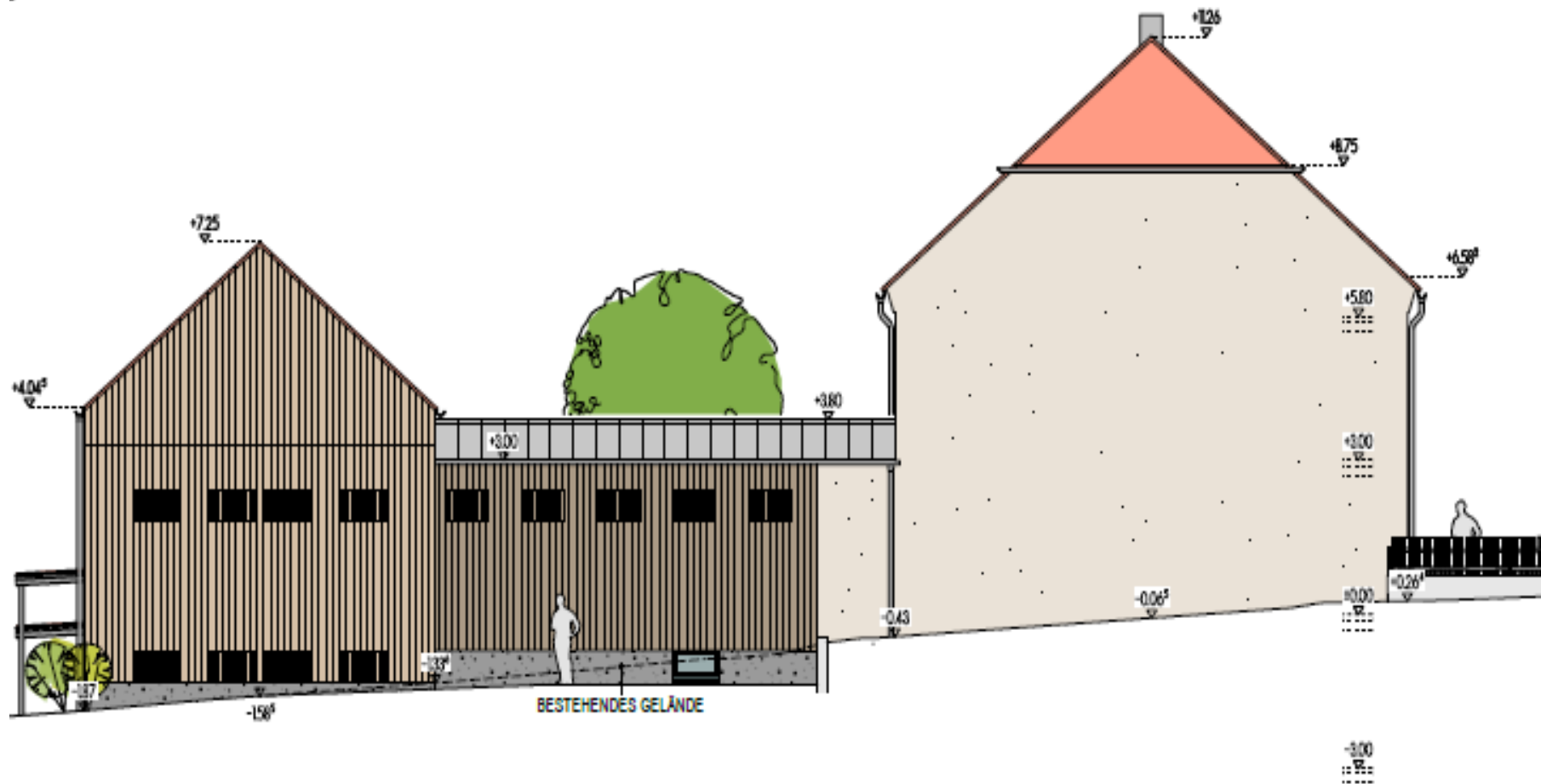



Der Rohbau ist erstellt
Fenster und Außentüren
sind eingebaut

→ Der Bau ist
„winterfest“

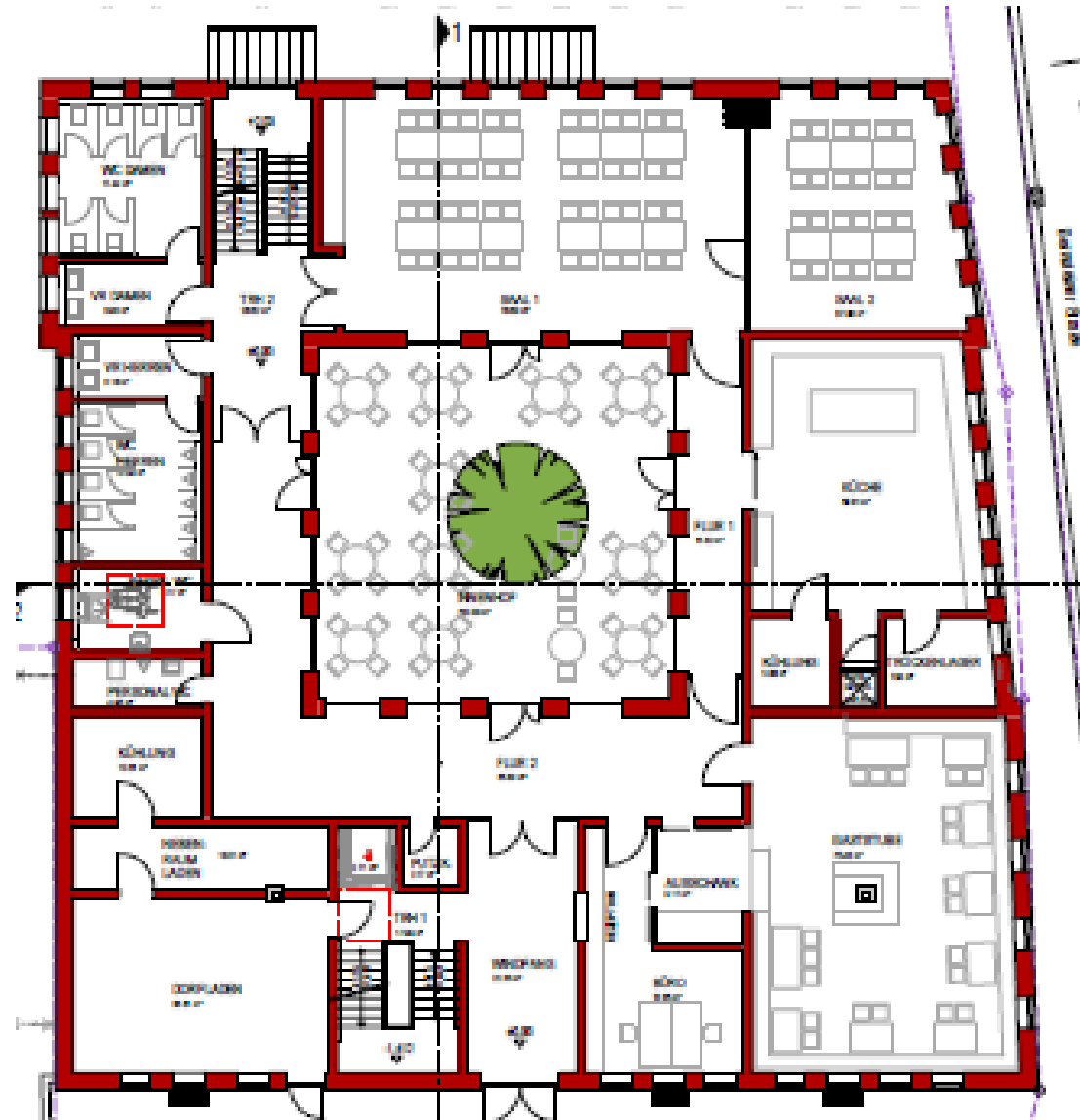



Die weiteren Arbeiten
z.B. f. Lüftungs-, Heizungs-,
Sanitärtechnik u.s.w....
sind begonnen





Grundriss Erdgeschoss






Für die nächste Zeit ist ein Besichtigungstermin für die Öffentlichkeit vorgesehen.

Dieser wird noch bekanntgegeben, sobald er feststeht

Gemeinde Reuth b. Erb.



Anwesen Falkenberger Str.2 –

Die aktuelle Versorgung:

Übergangsweise

seit 06.11.2020 (!!!) mit

einem Verkaufswagen

Bleibt ihm als Kundschaft treu !

Er bleibt es uns auch – trotz der jahrelangen „Warterei“

GRÜNBAUER
DIE METZGEREI


Ein Stück Heimat bitte!

NEU ab 6.11.2020
Verschiedenen Fleisch- & Wurstwaren
und heiße Theke aus eigener Herstellung

Wann?	Mo. & Fr.: 07:00 - 12:00 14:00 - 18:00 Uhr
	Samstag: 07:00 - 12:00 Uhr

Wo? Parkplatz am Mehrzweckgebäude
Premenreuth

Grünbauer - Die Metzgerei - Tobias Grünbauer - Hauxdorfer Weg 15, 92681 Erbendorf - 09642 / XXX XXX




Projekt „Metzgerei – Gasthof – Dorfladen in Premenreuth

→ Die meisten Gewerke sind bereits ausgeschrieben und vergeben.


→ Es fehlen im Wesentlichen noch folgende:

- Fliesen,
- Fußböden,
- Innentüren,
- Malerarbeiten
- Außenbereich (Vorplatz, Gehsteig...)



Projekt „Metzgerei – Gasthof – Dorfladen in Premenreuth

Fertigstellung / Einweihung ist für das dritte Quartal 2025 geplant




Bestattungswesen:

Wechsel im Bestattungsinstitut

- Hr. Schmitz geht in Ruhestand
- Institut Schmitz wird von Fa. Schneider, Weiden übernommen
- Die Fa. Existiert somit weiter und die bestehenden Verträge gelten weiterhin
- neue Ansprechpartner: Hr. u. Fr. Procher
- Kontakt (E-Mail-Adresse und Tel-Nr. bleiben gleich)


- Von Seiten der Gemeinde:
Beobachtung, ob es weiterhin weitestgehend problemlos läuft



Anträge sind nicht eingegangen

Fragen Können jederzeit in den Sprechstunden beantwortet werden

Anregungen Werden immer gerne entgegengenommen



3. Bilder aus dem Jahresverlauf in unserer Gemeinde

November 2023

Baustelle Gasthof-Metzgerei-Dorfladen







Bürgerversammlung 2023 beim Rechersimer





Martinsfeier des Kinderhauses St. Josef







Bürgerversammlung 2024

Faschingsauftakt der TSV - Garde







Bürgerversammlung 2024



Abfischen Rechenweiher







Dezember 2023


Gemeinde Reuth b. Erb.




Adventsauftakt der FFW Reuth



Gemeinde Reuth b. Erb.




Gemeinde Reuth b. Erb.




Aweihnachtsfeier der Blaskapelle



Gemeinde Reuth b. Erb.




Gemeinde Reuth b. Erb.




Nikolausfeier der Siedler



Gemeinde Reuth b. Erb.




Gemeinde Reuth b. Erb.




Adventssingen




Gemeinde Reuth b. Erb.



Gemeinde Reuth b. Erb.




Gemeinde Reuth b. Erb.



Abschluss der Sanierung der GVS nach Ödwalpersreuth




Gemeinde Reuth b. Erb.




Abschluss der Sanierung der GVS nach Ödwalpersreuth



Gemeinde Reuth b. Erb.



Gemeinde Reuth b. Erb.




Blaskapelle zur Dorfweihnacht in Friedenfels




Bürgerversammlung 2024

Gemeinde Reuth b. Erb.




Gemeinde Reuth b. Erb.




Dorfweihnacht Röthenbach




Gemeinde Reuth b. Erb.




Gemeinde Reuth b. Erb.



Gemeinde Reuth b. Erb.




Gemeinde Reuth b. Erb.




Gemeinde Reuth b. Erb.




Gemeinde Reuth b. Erb.




Gemeinde Reuth b. Erb.



Gemeinde Reuth b. Erb.




Gemeinde Reuth b. Erb.




Gemeinde Reuth b. Erb.



Gemeinde Reuth b. Erb.




Gemeinde Reuth b. Erb.







Gemeinde Reuth b. Erb.




Gemeinde Reuth b. Erb.



Gemeinde Reuth b. Erb.




Gemeinde Reuth b. Erb.




Gemeinde Reuth b. Erb.



Gemeinde Reuth b. Erb.




Gemeinde Reuth b. Erb.




Gemeinde Reuth b. Erb.




Gemeinde Reuth b. Erb.






Gemeinde Reuth b. Erb.




Gemeinde Reuth b. Erb.




Gemeinde Reuth b. Erb.



Gemeinde Reuth b. Erb.




Gemeinde Reuth b. Erb.




Gemeinde Reuth b. Erb.




Gemeinde Reuth b. Erb.




Gemeinde Reuth b. Erb.



Gemeinde Reuth b. Erb.




Gemeinde Reuth b. Erb.




Gemeinde Reuth b. Erb.



Gemeinde Reuth b. Erb.




Gemeinde Reuth b. Erb.




Metzgerei-Gasthof-Dorfladen 12.12. vs. 27.12.





Januar 2024


Gemeinde Reuth b. Erb.



Metzgerei-Gasthof-Dorfladen




Gemeinde Reuth b. Erb.



Metzgerei-Gasthof-Dorfladen




Gemeinde Reuth b. Erb.



Metzgerei-Gasthof-Dorfladen





Februar 2024


Gemeinde Reuth b. Erb.



Metzgerei-Gasthof-Dorfladen




Gemeinde Reuth b. Erb.



Metzgerei-Gasthof-Dorfladen



Gemeinde Reuth b. Erb.



Musikantenfasching




Gemeinde Reuth b. Erb.



Metzgerei-Gasthof-Dorfladen




Gemeinde Reuth b. Erb.



Metzgerei-Gasthof-Dorfladen




Gemeinde Reuth b. Erb.



Metzgerei-Gasthof-Dorfladen




Gemeinde Reuth b. Erb.



Metzgerei-Gasthof-Dorfladen




Gemeinde Reuth b. Erb.



2 Ladesäulen am Bahnhofsparkplatz



Gemeinde Reuth b. Erb.




ZSV-Fasching



Bürgerversammlung 2024


Gemeinde Reuth b. Erb.



TSV-Fasching



Gemeinde Reuth b. Erb.



TSV-Fasching




Bürgerversammlung 2024

Gemeinde Reuth b. Erb.



Metzgerei-Gasthof-Dorfladen – Herstellung WL-Anschluss





März 2024


Gemeinde Reuth b. Erb.



Metzgerei-Gasthof-Dorfladen




Gemeinde Reuth b. Erb.



Metzgerei-Gasthof-Dorfladen



Gemeinde Reuth b. Erb.



Metzgerei-Gasthof-Dorfladen




Gemeinde Reuth b. Erb.




Metzgerei-Gasthof-Dorfladen





April 2024


Gemeinde Reuth b. Erb.



Metzgerei-Gasthof-Dorfladen




Gemeinde Reuth b. Erb.



Metzgerei-Gasthof-Dorfladen




Gemeinde Reuth b. Erb.



Beginn Erschließung Baugebiet „Gartenäcker“




Gemeinde Reuth b. Erb.



Beginn Erschließung Baugebiet „Gartenäcker“




Gemeinde Reuth b. Erb.



Beginn Erschließung Baugebiet „Gartenäcker“



Gemeinde Reuth b. Erb.



Metzgerei-Gasthof-Dorfladen



Bürgerversammlung 2024


Gemeinde Reuth b. Erb.



Neuer Bauhoftraktor eingetroffen




Gemeinde Reuth b. Erb.



Metzgerei-Gasthof-Dorfladen



Gemeinde Reuth b. Erb.



Metzgerei-Gasthof-Dorfladen



Gemeinde Reuth b. Erb.




Metzgerei-Gasthof-Dorfladen



2024. 4. 15




Gemeinde Reuth b. Erb.



Metzgerei-Gasthof-Dorfladen




Gemeinde Reuth b. Erb.



Metzgerei-Gasthof-Dorfladen




Gemeinde Reuth b. Erb.



Metzgerei-Gasthof-Dorfladen




Gemeinde Reuth b. Erb.



Metzgerei-Gasthof-Dorfladen




Gemeinde Reuth b. Erb.



Metzgerei-Gasthof-Dorfladen




Gemeinde Reuth b. Erb.



Erschließung „Gartenäcker“




Gemeinde Reuth b. Erb.




Erschließung „Gartenäcker“





Mai 2024


Gemeinde Reuth b. Erb.



Maibäume




Gemeinde Reuth b. Erb.



Maibäume




Bürgerversammlung 2024



Maibäume



Gemeinde Reuth b. Erb.



Maibäume



Bürgerversammlung 2024



Gemeinde Reuth b. Erb.




Maibäume



Bürgerversammlung 2024


Gemeinde Reuth b. Erb.



Maibäume



Gemeinde Reuth b. Erb.



Gasthof-Metzgerei-Dorfladen




Gemeinde Reuth b. Erb.



Gasthof-Metzgerei-Dorfladen




Gemeinde Reuth b. Erb.



Gasthof-Metzgerei-Dorfladen




Gemeinde Reuth b. Erb.



Gasthof-Metzgerei-Dorfladen




Gemeinde Reuth b. Erb.



Gasthof-Metzgerei-Dorfladen



Gemeinde Reuth b. Erb.



Erschließung Gartenäcker




Gemeinde Reuth b. Erb.



Erschließung Gartenäcker




Gemeinde Reuth b. Erb.



Erschließung Gartenäcker




Gemeinde Reuth b. Erb.



Großalarm wegen Zugbrand




Gemeinde Reuth b. Erb.



Erstkommunion




Gemeinde Reuth b. Erb.



Erstkommunion




Gemeinde Reuth b. Erb.



Erstkommunion




Gemeinde Reuth b. Erb.



Erstkommunion





Juni 2024


Gemeinde Reuth b. Erb.



Gasthof-Metzgerei-Dorfladen




Gemeinde Reuth b. Erb.



Gasthof-Metzgerei-Dorfladen




Gemeinde Reuth b. Erb.



Gasthof-Metzgerei-Dorfladen




Gemeinde Reuth b. Erb.



Gasthof-Metzgerei-Dorfladen




Gemeinde Reuth b. Erb.



Erschließung Gartenäcker




Gemeinde Reuth b. Erb.



Erschließung Gartenäcker




Gemeinde Reuth b. Erb.



Erschließung Gartenäcker



Gemeinde Reuth b. Erb.



Friedenfels hat sich nun doch für den Anschluss an die Kläranlage entschieden

Krummennaab und Friedenfels werden Partner bei der Abwasserreinigung

Friedenfels, das ist jetzt sicher, bekommt keine Schilfkäranlage. Gereinigt werden sollen die Abwässer künftig in Krummennaab, weil die Partnerschaft kostengünstiger sei als eine eigene Anlage zu bauen.

Von Werner Kobl

Friedenfels, die Abwässer aus den Haushalten und Betrieben in Friedenfels werden derzeit noch im permittierten Klärwerk gereinigt. Die Anlage steht im Südosten, inmitten von viel Grün. Gebaut und in Betrieb genommen wurde das Klärwerk Anfang der 1990er Jahre. Damals war es modern, doch das ist längst nicht mehr der Fall.

Trotzdem würden die geforderten Werte eingehalten. Informierte Bürgermeister Oskar Schuster am Donnerstag in der öffentlichen Sitzung des Gemeinderats Friedenfels. Mit einer Abgabe wegen Überschreitung einschaltender Grenzwerte werde die Gemeindekasse laut Schuster aktuell nicht belastet. Dass die in die Jahre gekommene Anlage reibungslos arbeite, sei „dem Engagement des Klärwerkes zu verdanken“, unterstrich daraufhin der Gemeinderat am den Räten der CSU, Uwe Heider. Trotz der Zufriedenheit war eine neue Schilfkäranlage bis zuletzt ein bewegendes und langjähriges Thema.

Beschluss aufgehoben

Am Donnerstag fiel nun eine wichtige Entscheidung: Der Beschluss vom 28. November 2018 für den Bau einer Schilfkäranlage wurde einstimmig aufgehoben. „Das Vorhaben wird auch nicht weiter vorangetrieben“, machte Bürgermeister Oskar Schuster deutlich. Einstimmig votierte das Gremium dann für einen Anschluss an das Abwasserwerk beziehungsweise an das Klärwerk im benachbarten Krummennaab.

Fakt ist, dass die berechneten Kosten in Höhe von rund 7 bis 8 Millionen Euro für eine eigene neue Kläranlage der Gemeinde Friedenfels dann doch zu viel waren. „Das ist eine Größenordnung, die wir so nicht erwarten haben“, erklärte Bürgermeister Schuster und begründete die Entscheidung, sich vom früheren Vorhaben zu verabschieden, mit den „starken Verän-

derungen im Baugewerbe“ und den „geforderten hohen Auflagen“.

Für die Alternative – Anschluss an das mechanisch-biologisch arbeitende Klärwerk im rund sieben Kilometer entfernten Krummennaab – müsse man nicht ganz so tief in die Tasche greifen. Diese Alternative kostet Friedenfels insgesamt (weiter aber nur hochgerechnet und unverbindlich) rund 4,3 Millionen Euro, was sich – und das ist der Weinstatistiken für die Bürger und Betriebe – zweifellos bei der Beckalkulation der Gebühren widerspiegeln wird. Denn bei der Abwasserreinigung handelt es sich um eine kostendeckende Einrichtung. „Vermutlich werden die Summen durch Verbesserungsbemühungen und/oder auch über Gebühren gedeckt“, erklärte einen Tag nach der Sitzung die Geschäftsleiterin und Verantwortliche in der Bauverwaltung im Rathaus Friedenfels, Regina Wildenauer, im Gespräch mit Oberpfalz-Medien. Näher dazu Stellung beziehen wollte sie aber nicht.

Umbauen nötig

Um den Anschluss an Krummennaab verwirklichen zu können, müssen zuvor in der dortigen Kläranlage ein neuer Sandfang und ein für Krummennaab, Reuth (und später auch) Friedenfels ausgelegtes

Belebungsdeckel gebaut werden. Zudem notwendig werden dort, um den erhöhten Anforderungen gerecht zu werden, die Anschaffung und der Einbau eines neuen Rührwerks.

Damit Friedenfels mit Krummennaab verbunden werden kann, müssen ein Pumpwerk und eine Rohrleitung geschaffen werden, die die Abwässer zunächst nach Thumserreuth bringen. Dort werden sie in das Kanalsystem der Gemeinde Krummennaab eingeleitet und in der von Krummennaab und Reuth aktuell genutzten Kläranlage gereinigt. Gefördert werde die Maßnahme (inklusive Pumpe und Leitung) laut Bürgermeister Oskar Schuster nach den Richtlinien für Zuwendungen im wasserwirtschaftlichen Vorhaben (KZWa).

Die möglichen Zuschüsse werden, so das Gemeindeoberhaupt, im Angebot der Gemeinde Krummennaab, das aber noch konkretisiert werden muss, „bereits eingerechnet“. Vonseiten des Freistaats Bayern gefördert werde nach KZWa laut Schuster auch der Einbau des neuen Rührwerks und des neuen größeren Sandfangs im Klärwerk in Krummennaab. Der Anschluss an das Netz der Nachbargemeinde werde deshalb möglich, weil nach Schusters Informationen in der Sitzung „die Durchleitung von der Gü-

terverwaltung inzwischen genehmigt wurde“.

Zahlreiche Debatten

Dazu ein Rückblick: Nach mehr als zehn Jahren Reden, Planen und Diskussionen votierte der Gemeinderat von Friedenfels in seiner öffentlichen Sitzung im April 2011 einstimmig für den Bau einer Schilfkäranlage. Bereits 2018 hatte das Gremium schon einmal entschieden, eine Schilfkäranlage zu bauen – seitherzeit mit 10:7 Stimmen. Kostengründe und technische Umstände waren jedoch die Gründe, warum dieser Beschluss wieder infrage gestellt und auch nicht umgesetzt wurde.

Insmer wieder waren die Varianten Schilfkäranlage und konventionelle Kläranlage auch Anlass für kontroverse Diskussionen. Und das nicht nur in den Reihen der Gemeinderäte. Die Thematik ploppete auf den Straßen, dabei und an den Wirtschaftstischen auf. Als dann Eberhard Fröhner von Gemmingen-Hornberg (zugleich Gemeinderat der CSU in Friedenfels) das benötigte Gelände für eine Schilfkäranlage bereitgestellt hatte und die Baukosten der beiden Varianten in etwa gleich berechnet werden waren, entschied man sich im November 2018 für den Bau einer Schilfkäranlage.

Hohe Kosten, viele Auflagen


Dann war alles wieder offen, weil die Baukosten – so lauteten die Informationen in der mit rund 300 Interessierten gut besuchten Bürgerversammlung im September 2023 – in die Höhe geschraubt und die Anforderungen zu hoch seien. Näheres erfuhr Oberpfalz-Medien einen Tag nach dieser Bürgerversammlung im Spätkommer des zurückliegenden Jahres. Vonseiten des Bürgermeisters der Gemeinde Friedenfels wurde mitgeteilt, dass nach Abgabe der Planunterlagen für die Schilfkäranlage Gutachten zum Hochwasser- und Lärmschutz angefordert worden waren. Erwähnt wurde von Bürgermeister Oskar Schuster auch ein notwendiges Gutachtertutachten.

Kurzum: Das geforderte Paket an Gutachten und Stellungnahmen hätte die Gesamtkosten (neben Preissteigerungen) für das Vorhaben Schilfkäranlage weiter in die Höhe getrieben. Somit empfahl Bürgermeister Oskar Schuster vorigen Jahr bereits eine Abkehr von den ursprünglichen Planungen in Sachen Schilfkäranlage.

HINTERGRUND


Chronologie zur Abwasserbeseitigung in Friedenfels

- November 2006: Grundratsbeschluss des Friedenfelser Gemeinderates zum Bau einer gemeinsamen Kläranlage mit Krummennaab
- April 2015: Zustimmung des Gemeinderates zur Zweckvereinbarung mit der Verwaltungsgemeinschaft Krummennaab zur Abwasserbeseitigung
- Mai 2015: Die Friedenfelser Betriebe stellen in einer Bürgerversammlung ihre Bemühungen zum Bau einer eigenen Schilfkäranlage vor
- April 2016: Mit 12:1 Stimmen beschließt der Friedenfelser Gemeinderat den Bau einer eigenen Kläranlage; offen bleibt, ob Schilfkäranlage oder konventionelle Kläranlage
- November 2018: Gemeinderat votiert mit 10:7 Stimmen für Bau einer Schilfkäranlage; Kottengründe und technische Umstände verhindern eine Realisierung
- März 2021: Planvorstellung der zweistufigen Pflanzenkläranlage durch das Ingenieurbüro Blumberg
- April 2021: Gemeinderat Friedenfels votiert einstimmig für Bau einer Schilfkäranlage
- September 2021: Bürgermeister Oskar Schuster verkündet in der Bürgerversammlung, dass der Vorhaben Bau einer Schilfkäranlage wegen der enorm steigenden Kosten gestoppt werden soll
- 20. Juni 2024: Das geplante Vorhaben Schilfkäranlage wird endgültig gestoppt; einstimmig votieren die Gemeinderäte für den Anschluss an das Klärwerk in Krummennaab



Juli 2024


Gemeinde Reuth b. Erb.



Herstellung Kanalanschluss im Gewerbegebiet



Gemeinde Reuth b. Erb.



Herstellung Kanalanschluss im Gewerbegebiet




Gemeinde Reuth b. Erb.



Kanalsanierung - Austausch eines Abschnitts im Marterlweg



Gemeinde Reuth b. Erb.



Kanalсанierung - Austausch eines Abschnitts im Marterlweg




Gemeinde Reuth b. Erb.



Kanalsanierung - Austausch eines Abschnitts im Marterlweg




Gemeinde Reuth b. Erb.



Kanalsanierung - Austausch eines Abschnitts im Marterlweg



Gemeinde Reuth b. Erb.



Erschließung Gartenäcker




Gemeinde Reuth b. Erb.



Erschließung Gartenäcker




Gemeinde Reuth b. Erb.



Gasthof-Metzgerei-Dorfladen



Gemeinde Reuth b. Erb.



Gasthof-Metzgerei-Dorfladen




Gemeinde Reuth b. Erb.



Gasthof-Metzgerei-Dorfladen




Gemeinde Reuth b. Erb.



Gasthof-Metzgerei-Dorfladen




Bürgerversammlung 2024



August 2024


Gemeinde Reuth b. Erb.



Kanalсанierung - Austausch eines Abschnitts im Marterlweg




Gemeinde Reuth b. Erb.



Kanalсанierung - Austausch eines Abschnitts im Marterlweg




Gemeinde Reuth b. Erb.



Kanalsanierung - Austausch eines Abschnitts im Marterlweg




Gemeinde Reuth b. Erb.



Gasthof-Metzgerei-Dorfladen




Gemeinde Reuth b. Erb.




Gasthof-Metzgerei-Dorfladen




Gemeinde Reuth b. Erb.



Gasthof-Metzgerei-Dorfladen



Gemeinde Reuth b. Erb.



Gasthof-Metzgerei-Dorfladen




Gemeinde Reuth b. Erb.



Gasthof-Metzgerei-Dorfladen




Gemeinde Reuth b. Erb.



Gasthof-
Metzgerei-
Dorfladen



Gemeinde Reuth b. Erb.



Erschließung Gartenäcker




Gemeinde Reuth b. Erb.



Erschließung Gartenäcker




Gemeinde Reuth b. Erb.



Abbruch Anbau am „Arbeiterhaus“



Gemeinde Reuth b. Erb.



Abbruch Anbau am „Arbeiterhaus“




Gemeinde Reuth b. Erb.



Abbruch Anbau am „Arbeiterhaus“






September 2024

Gemeinde Reuth b. Erb.



Erschließung Gartenäcker






Erschließung Gartenäcker



Gemeinde Reuth b. Erb.



Erschließung Gartenäcker




Gemeinde Reuth b. Erb.



Erschließung Gartenäcker






Erschließung Gartenäcker



Gemeinde Reuth b. Erb.



Erschließung Gartenäcker




Gemeinde Reuth b. Erb.



Metzgerei-Gasthof-Dorfladen




Gemeinde Reuth b. Erb.



Metzgerei-Gasthof-Dorfladen



Gemeinde Reuth b. Erb.



Metzgerei-Gasthof-Dorfladen




Gemeinde Reuth b. Erb.



Metzgerei-Gasthof-Dorfladen




Gemeinde Reuth b. Erb.




Metzgerei-Gasthof-Dorfladen (letzte Decke)






Oktober 2024



Kanalsanierung – Erneuerung eines Teilstückes in Letten




Gemeinde Reuth b. Erb.



Müllentsorgung Ortsrichterhaus nach Räumung



Gemeinde Reuth b. Erb.




Müllentsorgung Ortsrichterhaus nach Räumung



Bürgerversammlung 2024


Gemeinde Reuth b. Erb.



Erschließung Gartenäcker




Gemeinde Reuth b. Erb.



Erschließung Gartenäcker



Gemeinde Reuth b. Erb.




Bau im Gewerbegebiet



Bürgerversammlung 2024

Gemeinde Reuth b. Erb.



Gasthof-Metzgerei-Dorfladen




Gemeinde Reuth b. Erb.



Gasthof-Metzgerei-Dorfladen




Gemeinde Reuth b. Erb.



Gasthof-Metzgerei-Dorfladen (30.10. Hebfest)





November 2024


Gemeinde Reuth b. Erb.



Gasthof-Metzgerei-Dorfladen



Gemeinde Reuth b. Erb.



Gasthof-Metzgerei-Dorfladen




Gemeinde Reuth b. Erb.



Gasthof-Metzgerei-Dorfladen




Gemeinde Reuth b. Erb.



Gasthof-Metzgerei-Dorfladen



Gemeinde Reuth b. Erb.



Gasthof-Metzgerei-Dorfladen




Gemeinde Reuth b. Erb.



Gasthof-Metzgerei-Dorfladen




Gemeinde Reuth b. Erb.



Gasthof-Metzgerei-Dorfladen



Gemeinde Reuth b. Erb.



Gasthof-Metzgerei-Dorfladen




Gemeinde Reuth b. Erb.



Kanalsanierung Marterlweg




Gemeinde Reuth b. Erb.



Kanalsanierung Letten (Bergstraße)




Gemeinde Reuth b. Erb.



Kanalsanierung (Asphaltierung in Letten)




Gemeinde Reuth b. Erb.



Kanalсанierung Letten (Bergstraße)



Gemeinde Reuth b. Erb.



Kanalsanierung (Asphaltierung in Letten)




Gemeinde Reuth b. Erb.



Kanalсанierung (Asphaltierung in Reuth)




Gemeinde Reuth b. Erb.



Kanalсанierung (Asphaltierung in Reuth)





Erschließung Gartenäcker




Gemeinde Reuth b. Erb.



Neuer „mobiler Dorfladen“



Gemeinde Reuth b. Erb.




Hausbau im November



Bürgerversammlung 2024


Gemeinde Reuth b. Erb.



Entlandung eines Grabens
am „Kochholz“




Gemeinde Reuth b. Erb.



Entlandung Rechenweiher



Gemeinde Reuth b. Erb.



Entlandung Rechenweiher




Gemeinde Reuth b. Erb.



Entlandung Rechenweiher





Danke für Ihr Interesse
Kommen sie gut nachhause
und bleiben Sie gesund

