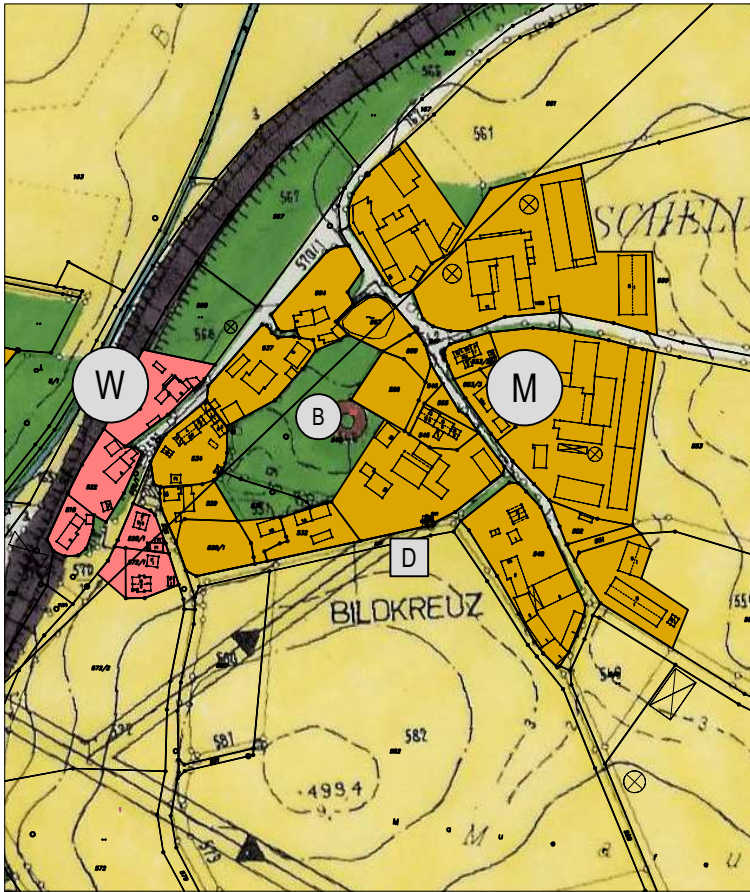



## 4. ÄNDERUNG

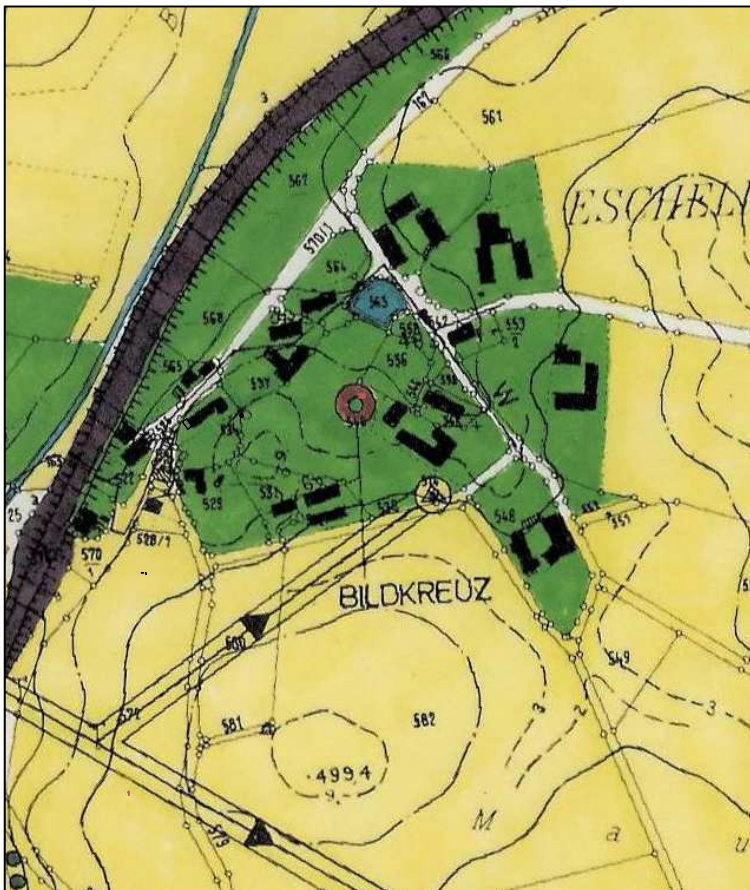


## LEGENDE

-  Wohnbaufläche
-  Mischbaufläche
-  Baudenkmal
-  Bodendenkmal

Alle nicht berührten Planzeichen sind der Legende des wirksamen Flächennutzungsplanes zu entnehmen

## WIRKSAMER FLÄCHENNUTZUNGSPLAN



## FLÄCHENNUTZUNGSPLAN GEMEINDE REUTH B. ERBENDORF



## 4. DECKBLATTÄNDERUNG

W, M, "ESCHELDORF"

GEMARKUNG RÖTHENBACH A.  
STEINWALD

M: 1:5000

FASSUNG: 03.05.2023



PLANVERFASSER:

BERNHARD BARTSCH  DIPL. ING. (FH)  
STADTPLANUNG  LANDSCHAFTSARCHITEKTUR

ADRESSE: BERGSTRASSE 25  
93181 SINZING  
TEL: 0941 463 759 - 0  
E-MAIL: INFO@B-BARTSCH.DE  
WEB: WWW.B-BARTSCH.DE